

Ing. Martin Lacina,

znalec v oboru ekonomika, odvětví ceny a odhady lesních pozemků, trvalých
porostů a škod na lesních porostech
Kladina 25, 533 04 Sezemice m.lacina@post.cz tel. 731 849 690, 724 52 42 98

Znalecký posudek

820-1/2024

**na výpočet škody a náhrady způsobené na produkčních funkcích lesa
pozemku za dočasné odnětí plnění funkce lesa
lesních pozemků p.p.č. dle KN 228/6, 233/2 a 233/13
v k.ú. Černá za Bory, obec Pardubice, okres Pardubice,**

a

**na výpočet škody a náhrady způsobené na produkčních funkcích lesa
pozemku za trvalé odnětí plnění funkce lesa
lesního pozemku p.p.č. dle KN 228/6, 233/2 a 233/13
v k.ú. Černá za Bory, obec Pardubice, okres Pardubice,**

Objednatel posudku: Správa a údržba silnic Pardubického kraje, Doubravice 98
533 53 Pardubice

Účel posudku: výpočet škody a náhrady za trvalé a dočasné odnětí plnění funkce lesa lesních
pozemků pro akci: Přeložka silnice II/322 Černá za Bory - Dašice

Posudek obsahuje třináct stran textu a pět příloh. Objednateli se předává ve třech vyhotoveních, jedno
vyhotovení zůstává založeno u znalce.

V Kladně 17. ledna 2024

Vyhotovení č. 1

1. Úvod

1.1. Údaje o pozemcích

- okres: Pardubice
- obec: Pardubice
- katastrální území: Černá za Bory
- LV 10001
- vlastnické právo:
- Statutární město Pardubice, Pernštýnské náměstí 1, Pardubice-Staré Město, 530 02 Pardubice
podíl 1
- pozemek:
 - p.p.č. dle KN 228/6 o výměře 1 139 m² - plocha trvalého záboru 12 m²
 - plocha dočasného záboru 636 m²
 - p.p.č. dle KN 233/2 o výměře 3 259 m² - plocha trvalého záboru 3 001 m²
 - plocha dočasného záboru 59 m²
 - p.p.č. dle KN 233/13 o výměře 54 426 m² - plocha trvalého záboru 8 045 m²
 - plocha dočasného záboru 1 688 m²
- druh pozemku: lesní pozemek

1.2. Označení zadavatele posudku

- Správa a údržba silnic Pardubického kraje, Doubravice 98, 533 53 Pardubice

1.3. Účel posudku

- výpočet škody a náhrady za trvalé a dočasné odnětí plnění funkce lesa lesních pozemků pro akci: Přeložka silnice II/322 Černá za Bory – Dašice

1.4. Speciální požadavky zadavatele

- nejsou

1.5. Podklady pro vypracování posudku

- Informace z katastru nemovitostí pro LV 10001 v k.ú. Černá za Bory, obec Pardubice, okres Pardubice, vypracovaná pomocí veřejného přístupu ke katastru nemovitostí na webovém serveru www.cuzk.cz
- snímek katastrální mapy se zákresem příslušné parcely
- Dokumentace akce: Přeložka silnice II/322 Černá za Bory – Dašice
- lesní hospodářský plán pro LHC Město Pardubice pro období 2015-2024

1.6. Předpis, podle něhož se výpočet provádí

- Výpočet výše škody způsobené na lesích je proveden podle vyhlášky ministerstva zemědělství č. 55/1999 Sb., o způsobu výpočtu výše újmy nebo škody způsobené na lesích, ve znění vyhlášky č. 296/2018 Sb.

1.7 Datum provedení venkovního šetření:

- venkovní šetření bylo provedeno ve dne 13.1.2024 znalcem Ing. Martinem Lacinou.

2. Nález

2.1. Bližší údaje o nemovitosti

Výpočet škody a náhrady způsobené na produkčních funkcích lesa se vypočítává za dočasné odnětí plnění funkce lesa lesních pozemků p.p.č. dle KN 228/6, 233/2 a 233/13 v k.ú. Černá za Bory, obec Pardubice, okres Pardubice.

Výpočet škody a náhrady způsobené na produkčních funkcích lesa pozemku za trvalé odnětí plnění funkce lesa lesního pozemku p.p.č. dle KN 228/6, 233/2 a 233/13 v k.ú. Černá za Bory, obec Pardubice, okres Pardubice.

Lesní pozemky v k.ú. Černá za Bory, obec Pardubice, okres Pardubice náleží do lesní oblasti 17 - Polabí a jsou zařazeny do kategorie lesů zvláštního určení, lesy příměstské a další lesy se zvýšenou rekreační funkcí, imisní pásmo C. Na lesní pozemky byl vypracován lesní hospodářský plán pro LHC Město Pardubice pro období 2015-2024.

2.2. Údaje o pozemcích-trvalé a dočasné odnětí

k.ú.	Parc. č. dle KN	Výměra dle KN	Číslo LV	Trvalý zábor	Dočasný zábor
		m ²		(TZ)	(DZ)
				m ²	m ²
Černá za Bory	228/6	1 139	10001	12	636
	233/2	3 259	10001	3 001	59
	233/13	54 426	10001	8 045	1 688
SA				11 058	2 383

2.3. Taxační údaje o trvalém lesním porostu

p.p.č. dle KN 228/6 v k.ú. Černá za Bory porostní skupina 17 D 12

- plocha trvalého záboru 12 m²
- hospodářský soubor 223 - obmýtlí 120 let
- lesní typ 1S
- věk 126 let
- zakmenění 8
- zastoupení: - dub letní (DB) 100 % 12 m², bonita RVB 4

porostní skupina 17 D 12

- plocha dočasného záboru 636 m²
- hospodářský soubor 223 - obmýtlí 120 let
- lesní typ 1S
- věk 126 let
- zakmenění 8
- zastoupení: - dub letní (DB) 20 % 127 m², bonita RVB 4

- borovice lesní (BO) 80 % 509 m², bonita RVB 4

p.p.č. dle KN 233/2 v k.ú. Černá za Bory
porostní skupina 17 E 8

- plocha trvalého záboru 3 001 m²
- hospodářský soubor 225 - obmýtlí 150 let
- lesní typ 1S
- věk 82 let
- zakmenění 8
- zastoupení:
 - dub letní (DB) 10 % 300 m², bonita RVB 2
 - topol osika (OS) 15 % 450 m², bonita RVB 1
 - olše lepkavá (OL) 15 % 450 m², bonita RVB 2
 - bříza bradavičnatá (BR) 30 % 900 m², bonita RVB 1
 - dub červený (DBC) 30 % 901 m², bonita RVB 1

p.p.č. dle KN 233/2 v k.ú. Černá za Bory
porostní skupina 17 E 8

- plocha dočasného záboru 59 m²
- hospodářský soubor 225 - obmýtlí 150 let
- lesní typ 1S
- věk 82 let
- zakmenění 8
- zastoupení:
 - dub letní (DB) 60 % 35 m², bonita RVB 2
 - bříza bradavičnatá (BR) 10 % 6 m², bonita RVB 1
 - dub červený (DBC) 30 % 18 m², bonita RVB 1

p.p.č. dle KN 233/13 v k.ú. Černá za Bory
porostní skupina 17 E 8

- plocha trvalého záboru 3228 m²
- hospodářský soubor 225 - obmýtlí 150 let
- lesní typ 1S
- věk 82 let
- zakmenění 8
- zastoupení:
 - dub letní (DB) 8 % 258 m², bonita RVB 2
 - topol osika (OS) 5 % 161 m², bonita RVB 1
 - olše lepkavá (OL) 15 % 484 m², bonita RVB 2
 - bříza bradavičnatá (BR) 5 % 161 m², bonita RVB 1
 - dub červený (DBC) 40 % 1291 m², bonita RVB 1
 - borovice lesní (BO) 25 % 807 m², bonita RVB 1
 - smrk ztepilý (SM) 2 % 66 m², bonita RVB 5

porostní skupina 17 E 3

- plocha trvalého záboru 620 m²
- hospodářský soubor 247 - obmýtlí 80 let
- lesní typ 1V
- věk 44 let
- zakmenění 8
- zastoupení:
 - topol osika (OS) 10 % 62 m², bonita RVB 1
 - olše lepkavá (OL) 60 % 372 m², bonita RVB 2
 - bříza bradavičnatá (BR) 30 % 186 m², bonita RVB 1

porostní skupina 17 E 13 etáž 1

- plocha trvalého záboru 950 m²
- hospodářský soubor 223 - obmýtlí 120 let
- lesní typ 1S
- věk 6 let
- zakmenění 9
- zastoupení:
 - dub letní (DB) 5 % 48 m², bonita RVB 3
 - buk lesní (BK) 30 % 285 m², bonita RVB 3
 - borovice lesní (BO) 65 % 617 m², bonita RVB 2

porostní skupina 17 E 1a

- plocha trvalého záboru 2 900 m²
- hospodářský soubor 225 - obmýtl 150 let
- lesní typ 1S
- věk 15 let
- zakmenění 10
- zastoupení:
 - trnovník akát (AK) 35 % 1015 m², bonita RVB 5
 - borovice lesní (BO) 10 % 290 m², bonita RVB 3
 - dub letní (DB) 10 % 290 m², bonita RVB 4
 - buk lesní (BK) 40 % 1160 m², bonita RVB 3
 - třešeň ptačí (TR) 5 % 145 m², bonita RVB 3

porostní skupina 17 E 13

- plocha trvalého záboru 347 m²
- hospodářský soubor 223 - obmýtl 120 let
- lesní typ 1S
- věk 130 let
- zakmenění 9
- zastoupení:
 - trnovník akát (AK) 5 % 17 m², bonita RVB 5
 - borovice lesní (BO) 85 % 295 m², bonita RVB 3
 - dub letní (DB) 10 % 35 m², bonita RVB 4

porostní skupina 17 E 8

- plocha dočasného záboru 1415 m²
- hospodářský soubor 225 - obmýtl 150 let
- lesní typ 1S
- věk 82 let
- zakmenění 8
- zastoupení:
 - dub letní (DB) 10 % 141 m², bonita RVB 2
 - topol osika (OS) 5 % 70 m², bonita RVB 1
 - bříza bradavičnatá (BR) 5 % 70 m², bonita RVB 1
 - dub červený (DBC) 40 % 566 m², bonita RVB 1
 - borovice lesní (BO) 30 % 428 m², bonita RVB 1
 - třešeň ptačí (TR) 5 % 70 m², bonita RVB 3
 - lípa srdčitá (LP) 5 % 70 m², bonita RVB 3

porostní skupina 17 E 13

- plocha dočasného záboru 95 m²
- hospodářský soubor 223 - obmýtl 120 let
- lesní typ 1S
- věk 130 let
- zakmenění 9
- zastoupení:
 - borovice lesní (BO) 100 % 95 m², bonita RVB 3

porostní skupina 17 E 3

- plocha dočasného záboru 30 m²
- hospodářský soubor 247 - obmýtl 80 let
- lesní typ 1V
- věk 44 let
- zakmenění 8
- zastoupení:
 - olše lepkavá (OL) 100 % 30 m², bonita RVB 2

porostní skupina 17 E 13 etáž 1

- plocha trvalého záboru 148 m²
- hospodářský soubor 223 - obmýtl 120 let
- lesní typ 1S
- věk 6 let
- zakmenění 9
- zastoupení:
 - dub letní (DB) 5 % 7 m², bonita RVB 3
 - borovice lesní (BO) 95 % 141 m², bonita RVB 2

3. Výpočet výše škody způsobené na lesích

Výpočet výše škody způsobené na lesích je proveden podle vyhlášky ministerstva zemědělství č. 296/2018 Sb., o způsobu výpočtu výše újmy nebo škody způsobené na lesích, s využitím zejména výpisu z lesní hospodářské knihy daného lesního hospodářského plánu nebo lesních hospodářských osnov a podkladů katastru nemovitosti.

3.1 Škoda S_1 z trvalého odnětí nebo trvalého omezení plnění produkční funkce lesa (§ 3):

Škoda z trvalého odnětí nebo trvalého omezení plnění produkční funkce se jednorázově vypočte podle vzorce

$$S_1 = r * (1 - K) / 0,02$$

kde

S_1 = škoda z trvalého odnětí nebo trvalého omezení plnění produkční funkce

r = celková upravená potenciální renta z lesa, která se zjistí jako vážený aritmetický průměr podle upravených potenciálních lesních rent z lesa plošně převládajících souborů lesních typů v nejnižší jednotce prostorového rozdělení lesa, uvedených pro jednotlivé soubory lesních typů v příloze č.4 vyhlášky

K = koeficient rozsahu omezení, který se určí jako podíl omezeného plnění produkční funkce

lesa a obvyklého plnění produkční funkce lesa

Další položky:

SLT = soubory lesních typů – jedná se o jednotky typologického systému, které sdružují lesní typy podle ekologické příbuznosti vyjádřené hospodářsky významnými vlastnostmi stanoviště

Parcela: 228/6		Výměra: 12 m2				
=====						
Porostní skupina	Plocha škody (m2)	SLT	r	Koef.K	Škoda	
17D12	12	1S	0,1197	0,0	72 Kč	
Škoda za parcelu 228/6					72 Kč	
=====						
Parcela: 233/13		Výměra: 8045 m2				
=====						
Porostní skupina	Plocha škody (m2)	SLT	r	Koef.K	Škoda	
17E13	950	1S	0,1197	0,0	5 686 Kč	
17E13	347	1S	0,1197	0,0	2 077 Kč	
17E1a	2900	1S	0,1197	0,0	17 357 Kč	
17E3	620	1V	0,3668	0,0	11 371 Kč	
17E8	3228	1S	0,1197	0,0	19 320 Kč	
Škoda za parcelu 233/13					55 811 Kč	
=====						
Parcela: 233/2		Výměra: 3001 m2				
=====						
Porostní skupina	Plocha škody (m2)	SLT	r	Koef.K	Škoda	
17E8	3001	1S	0,1197	0,0	17 961 Kč	
Škoda za parcelu 233/2					17 961 Kč	
Celkově zjištěná škoda					73 844 Kč	

3.2 Škoda S_2 z dočasného odnětí nebo dočasného omezení plnění produkční funkce lesa (§ 4):

Škoda z dočasného odnětí nebo dočasného omezení plnění produkční funkce na dobu jednoho roku se jednorázově vypočte podle vzorce

$$S_2 = r * (1 - K)$$

kde

S_2 = škoda z dočasného odnětí nebo dočasného omezení plnění produkční funkce lesa

r = celková upravená potenciální renta z lesa, která se zjistí jako vážený aritmetický průměr podle upravených potenciálních lesních rent z lesa plošně převládajících souborů lesních typů v

nejnižší jednotce prostorového rozdělení lesa, uvedených pro jednotlivé soubory lesních typů v

příloze č.4 vyhlášky

K = koeficient rozsahu omezení, který se určí jako podíl omezeného plnění produkční funkce

lesa a obvyklého plnění produkční funkce lesa

Další položky:

SLT = soubory lesních typů – jedná se o jednotky typologického systému, které sdružují lesní typy podle ekologické příbuznosti vyjádřené hospodářsky významnými vlastnostmi stanoviště

Doba odn. = doba dočasného odnětí nebo dočasného omezení plnění produkční funkce lesa vyjádřená v měsících

Parcela: 228/6		Výměra: 636 m2					
=====							
Porostní skupina	Plocha škd. (m2)	SLT	r	Koef.K	Doba odn.	Škoda	
17D12	636	1S	0,1197	0,0	12	77 Kč	
Škoda za parcelu 228/6						77 Kč	
=====							
Parcela: 233/13		Výměra: 1688 m2					
=====							
Porostní skupina	Plocha škd. (m2)	SLT	r	Koef.K	Doba odn.	Škoda	
17E13	148	1S	0,1197	0,0	12	18 Kč	
17E13	95	1S	0,1197	0,0	12	12 Kč	
17E3	30	1V	0,3668	0,0	12	12 Kč	
17E8	1415	1S	0,1197	0,0	12	170 Kč	
Škoda za parcelu 233/13						212 Kč	
=====							
Parcela: 233/2		Výměra: 59 m2					
=====							
Porostní skupina	Plocha škd. (m2)	SLT	r	Koef.K	Doba odn.	Škoda	
17E8	59	1S	0,1197	0,0	12	8 Kč	
Škoda za parcelu 233/2						8 Kč	
Celkově zjištěná škoda						297 Kč	

3.3 Škoda S_5 z předčasného smýcení lesního porostu (§7):

Škoda z předčasného smýcení lesního porostu se jednorázově vypočte podle vzorce

Porostní skupina: 17E3

Etáž:	3	Plocha:	620 m2	Věk:	44	Zakmenění:	8	Obmýtl:	
Dřev	PlDř(m2)	Bon	PlŠk(m2)	THlpa	Hlpa	Mn	Úpr%	Škoda	
BR	186	1	186	9,3808	1395,8630	100	0	1 396 Kč	
OL	372	2	372	13,7632	4095,9283	86	0	3 523 Kč	
OS	62	1	62	13,8530	687,1088	97	0	667 Kč	
Škoda za porostní skupinu 17E3								5 586 Kč	

Porostní skupina: 17E8

Etáž:	8	Plocha:	3228 m2	Věk:	82	Zakmenění:	8	Obmýtl:	
Dřev	PlDř(m2)	Bon	PlŠk(m2)	THlpa	Hlpa	Mn	Úpr%	Škoda	
BO	807	1	807	38,0576	24569,9866	43	0	10 566 Kč	
BR	161	1	161	10,3386	1331,6117	0	0	0 Kč	
DB	258	2	258	64,7466	13363,6982	20	0	2 673 Kč	
DBC	1291	1	1291	76,2883	78790,5562	13	0	10 243 Kč	
OL	484	2	484	22,6132	8755,8310	0	0	0 Kč	
OS	161	1	161	16,6760	2147,8688	0	0	0 Kč	
SM	66	5	66	67,0713	3541,3646	45	0	1 594 Kč	
Škoda za porostní skupinu 17E8								25 076 Kč	
Škoda za parcelu 233/13								106 347 Kč	

Parcela: 233/2 Výměra: 3001 m2

Porostní skupina: 17E8

Etáž:	8	Plocha:	3001 m2	Věk:	82	Zakmenění:	8	Obmýtl:	
Dřev	PlDř(m2)	Bon	PlŠk(m2)	THlpa	Hlpa	Mn	Úpr%	Škoda	
BR	900	1	900	10,3386	7443,7920	0	0	0 Kč	
DB	300	2	300	64,7466	15539,1840	20	0	3 108 Kč	
DBC	901	1	901	76,2883	54988,6066	13	0	7 149 Kč	
OL	450	2	450	22,6132	8140,7520	0	0	0 Kč	
OS	450	1	450	16,6760	6003,3600	0	0	0 Kč	

Škoda za porostní skupinu 17E8 10 257 Kč
 Škoda za parcelu 233/2 10 257 Kč

Celkově zjištěná škoda 116 604 Kč

Parcela: 228/6 Výměra: 636 m2

Porostní skupina: 17D12

Etáž:	12	Plocha:	636 m2	Věk:	126	Zakmenění:	8	Obmýtl:	
Dřev	PlDř(m2)	Bon	PlŠk(m2)	THlpa	Hlpa	Mn	Úpr%	Škoda	
BO	509	4	509	32,5950	13272,6840	0	0	0 Kč	
DB	127	4	127	92,6996	9418,2794	0	0	0 Kč	

Škoda za porostní skupinu 17D12 0 Kč
 Škoda za parcelu 228/6 0 Kč

Parcela: 233/13 Výměra: 1688 m2

Porostní skupina: 17E13

Etáž:	1	Plocha:	148 m2	Věk:	6	Zakmenění:	9	Obmýtl:	
Dřev	PlDř(m2)	Bon	PlŠk(m2)	THlpa	Hlpa	Mn	Úpr%	Škoda	

BO	141	2	141	28,5605	3624,3275	100	0	3 625 Kč
DB	7	3	7	23,8315	150,1385	100	0	151 Kč

Etáž: 13 Plocha: 95 m2 Věk: 130 Zakmenění: 9 Obmýtí:

Dřev	PlDř(m2)	Bon	PlŠk(m2)	THlpa	Hlpa	Mn	Úpr%	Škoda
BO	95	3	95	40,5151	3464,0411	0	0	0 Kč

Škoda za porostní skupinu 17E13 3 776 Kč

Porostní skupina: 17E3

Etáž: 3 Plocha: 30 m2 Věk: 44 Zakmenění: 8 Obmýtí:

Dřev	PlDř(m2)	Bon	PlŠk(m2)	THlpa	Hlpa	Mn	Úpr%	Škoda
OL	30	2	30	13,7632	330,3168	86	0	285 Kč

Škoda za porostní skupinu 17E3 285 Kč

Porostní skupina: 17E8

Etáž: 8 Plocha: 1415 m2 Věk: 82 Zakmenění: 8 Obmýtí:

Dřev	PlDř(m2)	Bon	PlŠk(m2)	THlpa	Hlpa	Mn	Úpr%	Škoda
BO	428	1	428	38,0576	13030,9222	43	0	5 604 Kč
BR	70	1	70	10,3386	578,9616	0	0	0 Kč
DB	141	2	141	64,7466	7303,4165	20	0	1 461 Kč
DBC	566	1	566	76,2883	34543,3422	13	0	4 491 Kč
LP	70	3	70	40,6410	2275,8960	32	0	729 Kč
OS	70	1	70	16,6760	933,8560	0	0	0 Kč
TR	70	3	70	59,8297	3350,4632	42	0	1 408 Kč

Škoda za porostní skupinu 17E8 13 693 Kč

Škoda za parcelu 233/13 17 754 Kč

Parcela: 233/2 Výměra: 59 m2

Porostní skupina: 17E8

Etáž: 8 Plocha: 59 m2 Věk: 82 Zakmenění: 8 Obmýtí:

Dřev	PlDř(m2)	Bon	PlŠk(m2)	THlpa	Hlpa	Mn	Úpr%	Škoda
BR	6	1	6	10,3386	49,6253	0	0	0 Kč
DB	35	2	35	64,7466	1812,9048	20	0	363 Kč
DBC	18	1	18	76,2883	1098,5515	13	0	143 Kč

Škoda za porostní skupinu 17E8 506 Kč

Škoda za parcelu 233/2 506 Kč

Celkově zjištěná škoda 18 260 Kč

3.4 Sumář zjištěných škod

k.ú.	Parc. č. dle KN	Trvalý zábor		Dočasný zábor		SA
		(TZ)		(DZ)		
		S1	S5	S2	S5	
		Kč	Kč	Kč	Kč	Kč
Černá za Bory	228/6	54	0	77	0	131
	233/2	18 099	11 410			29509
	233/13	66 489	129 576	64	5 273	201402
SA		84 642	140 986	141	5 273	231 042

4. Rekapitulace

Výpočet škody způsobené na produkčních funkcích lesa pozemku za trvalé odnětí plnění funkce lesa lesního pozemku p.p.č. dle KN 228/6, 233/2 a 233/13 v k.ú. Černá za Bory, obec Pardubice, okres Pardubice

činí

190 448 Kč.

slovy **jednostodevadesáttisícčtyřistačtyřicet osm korun českých**

Výpočet škody způsobené na produkčních funkcích lesa pozemku za dočasné odnětí plnění funkce lesa lesních pozemků p.p.č. dle KN 233/2, 228/6 a 233/13 v k.ú. Černá za Bory, obec Pardubice, okres Pardubice

činí

18 557 Kč.

slovy **osmnácttisíc pět set padesát sedm korun českých**

Posudek byl vypracován v Kladně 17. ledna 2024

Martin Lacina



Znalecká doložka

Znalecký posudek jsem podal jako znalec jmenovaný rozhodnutím Krajského soudu v Hradci Králové č.j. Spr. 2805/2001 ze dne 6.11.2001 pro obor ekonomika, odvětví ceny a odhady lesních pozemků, trvalých porostů a škod na lesních porostech.

Znalecký posudek je zapsán pod poř. č. 820 znaleckého deníku.

Znalečné účtuji podle přiložené likvidace.

Tento posudek je vypracován ve čtyřech vyhotoveních, z toho tři obdrží objednavatel a jedno zůstává uloženo u znalce.

Tento posudek obsahuje třináct stran včetně znalecké doložky a pět příloh.

Ing. Martin Lacina
Kladina 25
533 04 Sezemice



Příloha č. 1 informace z KN

Příloha č. 2 snímek situace katastrální mapy

Příloha č. 3 snímek porostní mapy

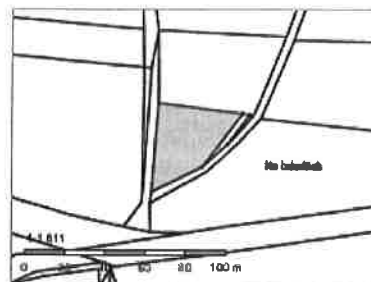
Příloha č. 4 snímek situace akce

Příloha č. 5 fotografická dokumentace

Příloha č. 1 informace z KN

Informace o pozemku

Parcelní číslo:	228/6c
Obec:	Pardubice (555134)†
Katastrální území:	Černá za Bory (619965)
Číslo LV:	10001
Výměra (m²):	1139
Typ parcely:	Parcela katastru nemovitostí
Mapový list:	DKM
Určení výměry:	Ze souřadnic v S-JTSK
Druh pozemku:	lesní pozemek



Sousední parcely

Vlastníci, jiní oprávnění

Vlastnické právo	Podíl
Statutární město Pardubice, Pemštyňské náměstí 1, Pardubice-Staré Město, 53002 Pardubice	

Způsob ochrany nemovitosti

Název
pozemek určený k plnění funkcí lesa

Seznam BPEJ

Parcela nemá evidované BPEJ.

Omezení vlastnického práva

Nejsou evidována žádná omezení.

Jiné zápisy

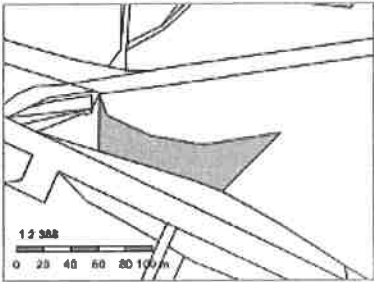
Typ
Změna výměr obnovou operátu
Řízení v rámci kterých byl k nemovitosti zapsán cenový údaj

Nemovitost je v územním obvodu, kde státní správu katastru nemovitostí ČR vykonává Katastrální úřad pro Pardubický kraj, Katastrální pracoviště Pardubice

Zobrazené údaje mají informativní charakter. Platnost dat k 13.01.2024 10:00.

Informace o pozemku

Parcelní číslo:	233/2d
Obec:	Pardubice [555134]d
Katastrální území:	Černá za Bory [619965]
Číslo LV:	10001
Výměra (m²):	3259
Typ parcely:	Parcela katastru nemovitostí
Mapový list:	DKM
Určení výměry:	Graficky nebo v digitalizované mapě
Druh pozemku:	lesní pozemek



Sousední parcely

Vlastníci, jiní oprávnění

Vlastnické právo	Podíl
Statutární město Pardubice, Pernštyňské náměstí 1, Pardubice-Staré Město, 53002 Pardubice	

Způsob ochrany nemovitosti

Název
pozemek určený k plnění funkce lesa

Seznam BPEJ

Parcela nemá evidované BPEJ.

Omezení vlastnického práva

Nejsou evidována žádná omezení.

Jiné zápisy

Nejsou evidovány žádné jiné zápisy.

Řízení, v rámci kterých byl k nemovitosti zapsán cenový údaj

Nemovitost je v územním obvodu, kde státní správu katastru nemovitostí ČR vykonává Katastrální úřad pro Pardubický kraj, Katastrální pracoviště Pardubice d

Zobrazené údaje mají informativní charakter. Platnost dat k 13.01.2024 10:00.

Informace o pozemku

Parcelní číslo:	233/13
Obec:	Pardubice [555134]
Katastrální území:	Černá za Bory [619965]
Číslo LV:	10001
Výměra [m²]:	54426
Typ parcely:	Parcela katastru nemovitostí
Mapový list:	DKM
Určení výměry:	Graficky nebo v digitalizované mapě
Druh pozemku:	lesní pozemek



Sousední parcely

Vlastníci, jiní oprávnění

Vlastnické právo	Podíl
Statutární město Pardubice, Pamětný náměstí 1, Pardubice-Staré Město, 53002 Pardubice	

Způsob ochrany nemovitosti

Název
pozemek určený k plnění funkcí lesa

Seznam BPEJ

Parcela nemá evidované BPEJ.

Omezení vlastnického práva

Nejsou evidována žádná omezení.

Jiné zápisy

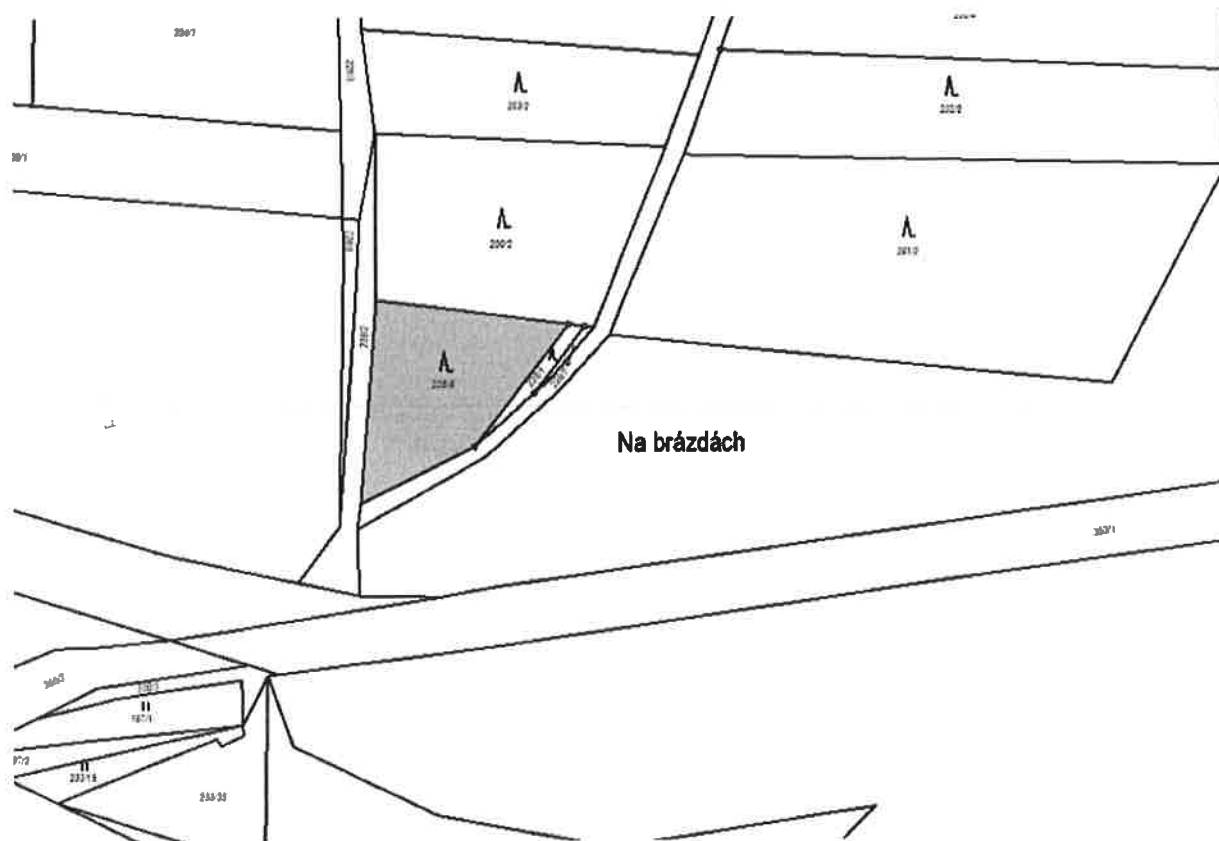
Typ
Změna výměr obnovou operátu

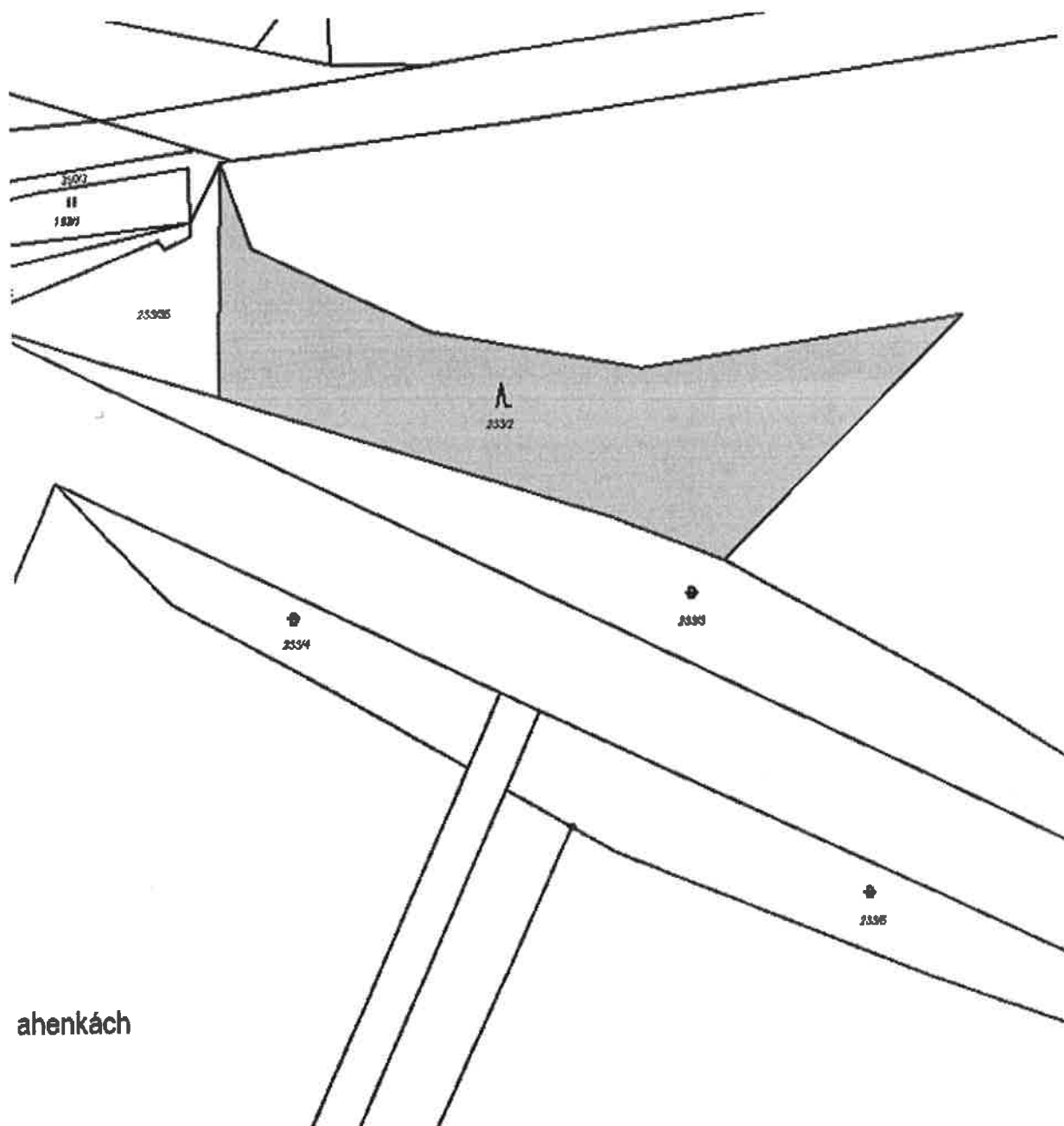
Řízení, v rámci kterých byl k nemovitosti zapsán cenový údaj

Nemovitost je v územním obvodu, kde státní správu katastru nemovitostí ČR vykonává Katastrální úřad pro Pardubický kraj, Katastrální pracoviště Pardubice

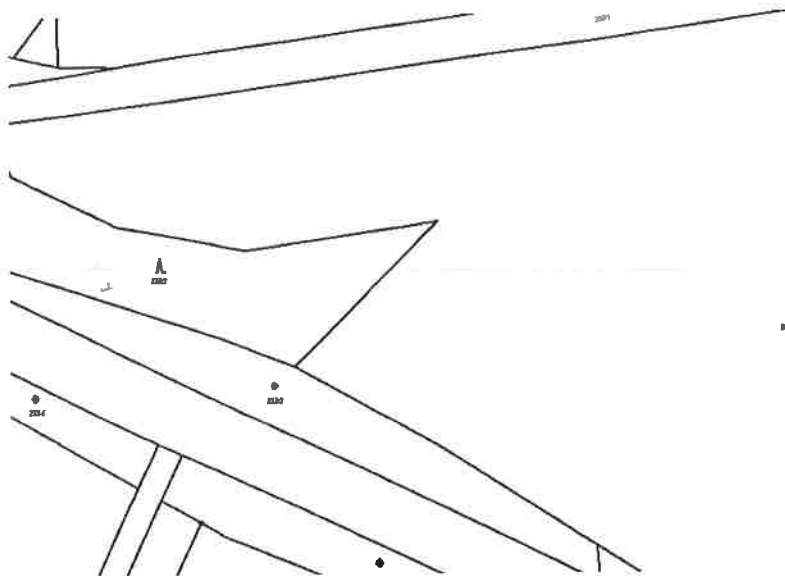
Zobrazené údaje mají informativní charakter. Platnost dat k 13.01.2024 10:00.

Příloha č. 2 snímek situace katastrální mapy





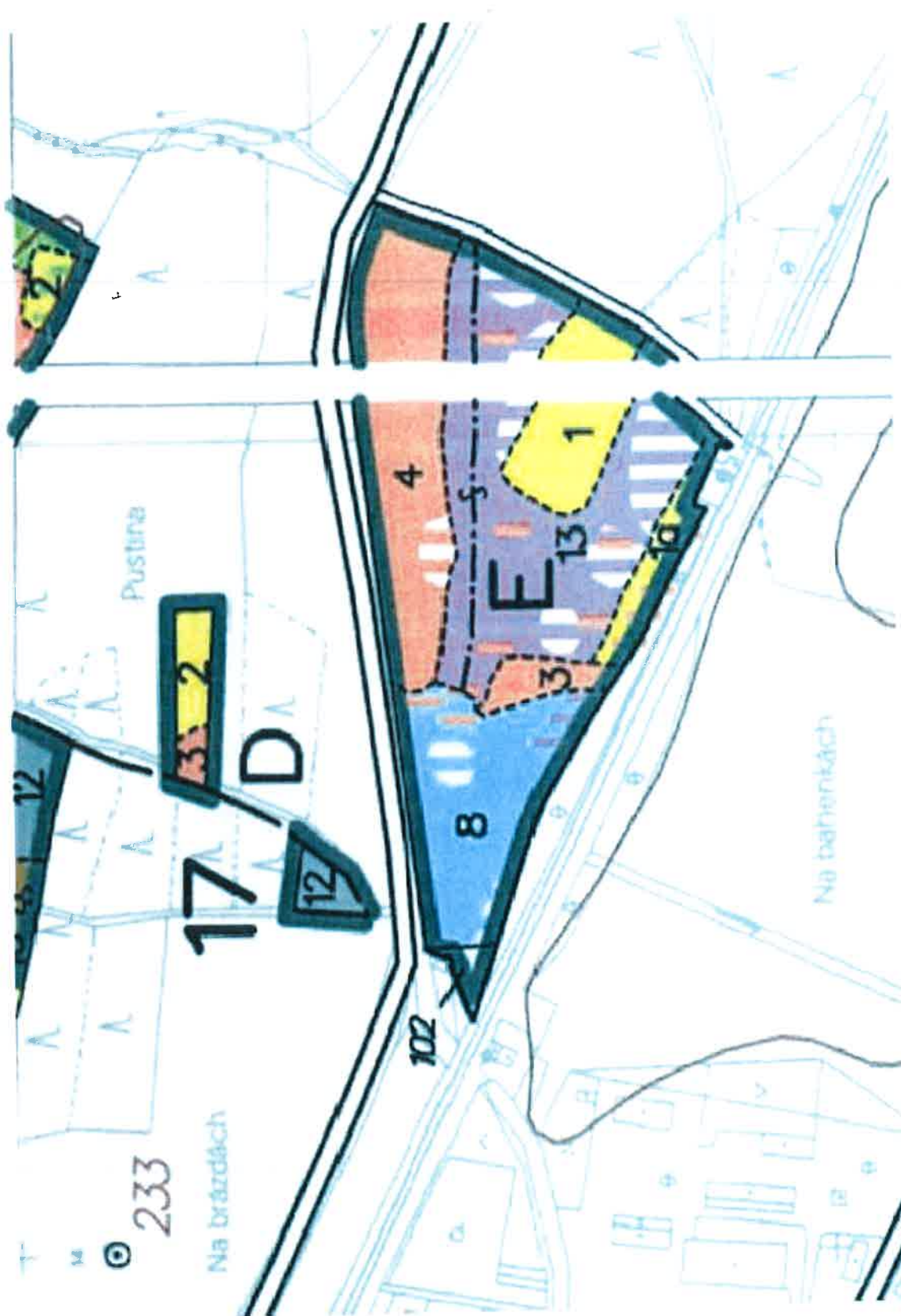
ahenkách



2301



Příloha č. 3 snímek porostní mapy



Příloha č. 4 snímek situace akce



Příloha č. 5 fotografická dokumentace



p.p.č. dle KN 228/6 v k.ú. Černá za Bory



p.p.č. dle KN 228/6 v k.ú. Černá za Bory



p.p.č. dle KN 233/13 v k.ú. Černá za Bory



p.p.č. dle KN 233/13 v k.ú. Černá za Bory



p.p.č. dle KN 233/13 v k.ú. Černá za Bory



p.p.č. dle KN 233/13 v k.ú. Černá za Bory



p.p.č. dle KN 233/13 v k.ú. Černá za Bory



p.p.č. dle KN 233/13 v k.ú. Černá za Bory



p.p.č. dle KN 233/13 v k.ú. Černá za Bory



p.p.č. dle KN 233/2 v k.ú. Černá za Bory



p.p.č. dle KN 233/2 v k.ú. Černá za Bory



p.p.č. dle KN 233/2 v k.ú. Černá za Bory

